GEEPME
SMART GPS TECHNOLOGY
Discover the safe Way.

Bedienungsanleitung

GPS-Tracker TD01-4G

Version: 02/2022

Inhalt:

1. Lieferumfang
2. Installation – Inbetriebnahme
3. Tastenfunktionen
4. SE-Tracker- App
5. Hauptmenü der App
6. Fehlersuche
7. Datenschutz
8. Sicherheitshinweise
9. Konformitätserklärung
10. Elektro- und Elektronikgeräte / Informationen

1. Lieferumfang:

- 1 x Tracker TD01 4G (wasserabweisend nach IP67)
- 1 x USB-Magnetladekabel mit deutschem Netzteil
- 1 x Schraubenzieher
- 1 x Pinzette
- 1 x SIM-Karten-Stift/Schrauben/SIM-Kartenslot-Abdeckung
- Lanyard (Umhängeband)
- 1 x Kurz-Bedienungsanleitung

2. Installation / Inbetriebnahme:

Bitte beachten: Der Tracker benötigt eine GSM / LTE Mobilfunk **NANO-Sim-Karte mit Datenvolumen** eines beliebigen Netzbetreibers/Providers. Die Karte muss GPRS und LTE (4G) kompatibel sein und Anrufer-Identifizierung unterstützen.

WICHTIG:
*Der PIN der SIM-Karte muss **VOR** Einsetzen in den ausgeschalteten Tracker dauerhaft deaktiviert sein! Hierzu empfehlen wir Ihnen, die SIM Karte zuvor in ein Handy einzusetzen und dort den PIN-Code zu deaktivieren. Für nähere Informationen hierzu steht Ihnen bei Bedarf unser technischer Support zur Verfügung. Weitere Informationen finden Sie ebenfalls auf www.geepme.de im Service Bereich.*

SIM-Karten-Slot

Bei erstmaligem Einsetzen der SIM-Karte muss der Tracker ausgeschaltet sein. Es kann sonst zu Fehlfunktionen kommen.

Schieben Sie mit der Pinzette die Nano-Sim-Karte mit der goldenen Seite nach oben (und abgeschnittene Ecke rechts zum Tracker) in den Nano SIM-Card-Slot bis sie hörbar einrastet. Dann verschließen Sie bitte die Abdeckung wieder.

Installieren Sie nun die SeTracker-App auf Ihrem Smartphone. Um die App herunterzuladen, scannen Sie bitte den QR Code mit ihrem Mobiltelefon oder laden Sie sich die **„SeTracker-App“** aus dem apple/android store auf Ihr Smartphone.

ANDROID APP ON Google play
Available on the App Store

3. Beschreibung der Funktionstaste

In der Mitte des Trackers befindet sich eine gut tastbare, mit einem gelben Ring beleuchtete Funktionstaste, die den SOS Notruf auslöst.

3.1 Ein-/Ausschaltfunktion

Zum **Einschalten** des Gerätes die seitliche silberne Funktionstaste lange gedrückt halten, bis der gelbe Ring zu Leuchten beginnt.

Zum **Ausschalten** des Gerätes kann die seitlich liegende silberne Funktionstaste nur verwendet werden, wenn keine SIM-Karte eingelegt ist oder keine Netzwerkverbindung besteht. Andernfalls erfolgt das Ausschalten des Trackers über die APP.

3.2 SOS Notruffunktion (3 Sekunden drücken)

Der Tracker ruft bei **Drücken der SOS Taste (mittig angelegt mit gelbem Leuchtring) für mehr als 3 Sekunden** nun nacheinander zweimal die 3 gespeicherten Familienrufnummern an. Sobald jemand abnimmt, werden die anderen Nummern nicht mehr weiter angerufen. Unabhängig davon schickt der Tracker eine SOS Push-Nachricht an die App. Der Link zeigt ihnen sofort die Position bei Google Maps.

ACHTUNG: Sollte der Tracker eine Verbindung mit einer Mailbox oder eines Anrufbeantworters herstellen, so war der SOS Anruf für den Tracker erfolgreich und es werden keine weiteren SOS Familiennummern angerufen!

3.3 Annahme/Auflegen bei Anruf

Im Fall eines Notrufes oder eines eingehenden Anrufes nutzen Sie die Funktionstaste als Auflegen/Annahme Taste.

Niedriger Batteriestand

Fällt der Ladestand der Batterie unter 20% so erfolgt eine Benachrichtigung an die hinterlegte Rufnummer (standardmäßig ist diese Funktion abgeschaltet) und eine Push-Nachricht an die App. Die verbleibende Betriebszeit des Trackers beträgt jetzt noch max. 4 Stunden (abhängig von der Mobilfunkversorgung!).

4. SeTracker-App-Bedienungsanleitung

Laden sie die SeTracker-App im Apple oder Android App-Store herunter. Bevor die App genutzt werden kann, müssen Sie sich registrieren. Hierfür muss die zehnstellige ID des Trackers eingegeben werden. Sie finden die ID auf der Box oder auf der Unterseite des Trackers! Sie können diese ID mit der App auch scannen.

ANDROID APP ON Google play

Available on the App Store

4.1. Registrierung der App

Benennen Sie nun Ihr Nutzerkonto mit einem beliebigen Namen **(mind. 4-stellig**). Die ID und der Kontoname können nur einmalig verwendet werden. Sie können aber mit dem vergebenen Konto und Passwort von beliebig vielen Endgeräten auf den Tracker zugreifen. Geben Sie den von Ihnen gewählten Namen ein und die Telefonnummer der Prepaid SIM-Karte. Das Passwort darf aus Groß- und Kleinbuchstaben und Zahlen bestehen und kann auch hinterher mit der App noch geändert werden. Bestätigen Sie ihre Eingaben mit OK.

4.2 Anmeldung

Nach erfolgreicher Registrierung geben Sie den Kontonamen (Account) und das Passwort ein. Klicken Sie auf Login und Sie gelangen ins Hauptmenü.

Passwort vergessen? Wenn Sie Ihr Passwort vergessen haben, klicken Sie auf „Passwort vergessen“. Geben Sie hier bitte die Tracker – ID an, die sie auf der Box finden, dann Ihren Account Nutzernamen und die Telefonnummer Ihrer SIM-Karte. Sind alle Angaben korrekt wird ihr Passwort nun auf „123456“ zurückgesetzt! Sie müssen sich nun mit ihrem Account-Namen und diesem Passwort anmelden. Das Passwort kann jetzt wieder in den persönlichen Einstellungen der App beliebig geändert werden.

5. Hauptmenü der APP

5.1 Persönliche Einstellungen (Fußmenü rechts)

Öffnen Sie zur erstmaligen Einrichtung die **Persönlichen Einstellungen** **(rechts unten)**

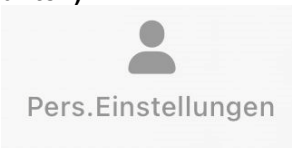

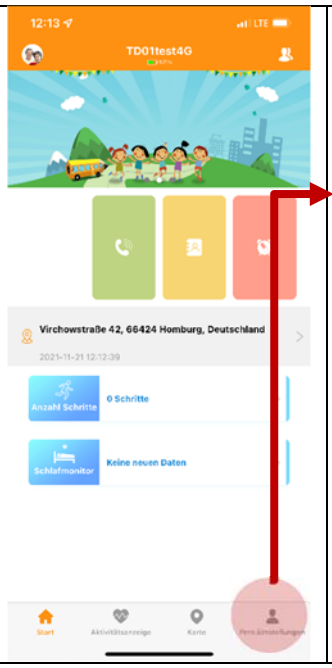

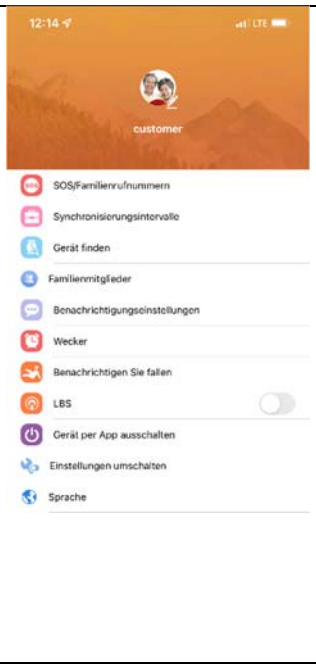

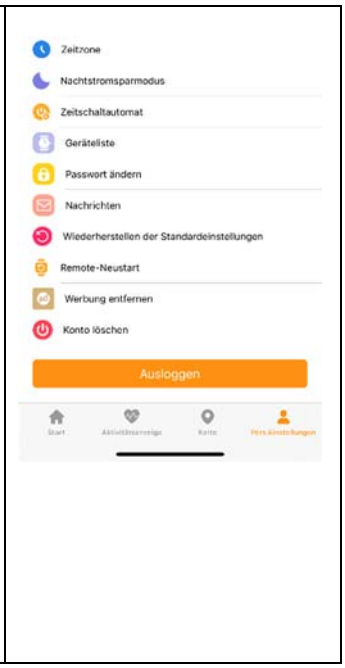

SOS-/ Familiennummern: Eingabe von bis zu 3 Rufnummern. Bei Drücken der SOS Taste am Tracker für mind. 3 Sekunden werden die Nummern nacheinander zweimal versucht anzurufen. Wenn mit einer Nummer ein Kontakt zustande kommt, werden die anderen Nummern nicht mehr angerufen. Gleichzeitig werden Sie per Push-Up Notification der App über den Notruf informiert.
Achtung: Sollte der Tracker eine Verbindung mit einer Mailbox oder einem Anrufbeantworters herstellen, so war der SOS Anruf für die Uhr erfolgreich und es werden keine weiteren SOS Familiennummern angerufen!

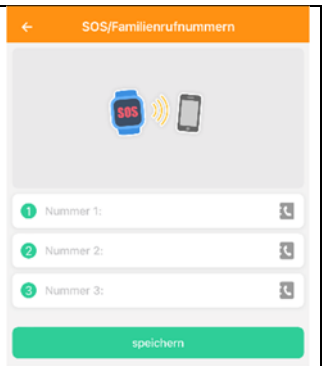

Synchronisationsintervalle:
Sie können einstellen, in welchen Zeitabständen durch den Tracker automatisiert die Ortungsdaten übertragen werden sollen. Die höchste Einstellung beträgt alle 10 Minuten, die Standardeinstellung ist die stündliche automatisierte Übertragung. Wenn Sie den manuellen Modus wählen, dann erfolgt keine automatisierte Übertragung. Die Häufigkeit der Datenübertragung wirkt sich auf die Akkulaufzeit aus. Unabhängig von der hier getroffenen Einstellung können Sie jederzeit über die App manuell den Standort abfragen.

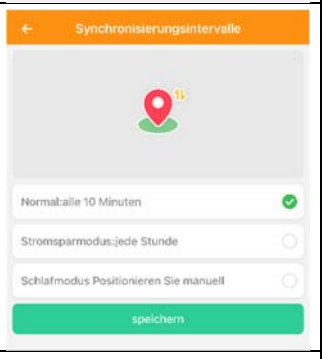

Gerät finden
Sollten Sie den Tracker einmal verlegt haben, so erzeugen Sie hier ein akustisches Signal des Trackers, welches Ihnen bei der Suche nach dem Tracker hilft.

Familienmitglieder
Hier können Sie weitere Tracker miteinander verknüpfen bzw., sehen alle mit Ihrem Konto verknüpften Tracker und Beziehungen.

Benachrichtigungseinstellungen

Alle Push-Nachrichten, die von der App generiert werden, erscheinen hier wie z.B.

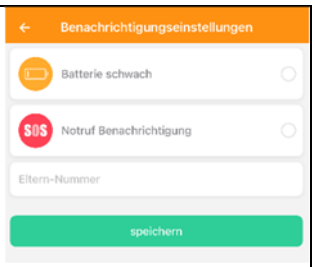

- niedrige Batteriespannung - der Ladestand der Batterie wird in Prozent angezeigt. Fällt er unter 20% so erfolgt eine Benachrichtigung an die Notrufnummer (standardmäßig ist diese Funktion abgeschaltet) und eine Push-Nachricht an die App. Die verbleibende Betriebszeit der Uhr beträgt jetzt noch max. 4 Stunden.
- SOS Notruf Benachrichtigung
- Sicherheitsbereich (Geofence) verlassen

Wecker

Einstellung von bis zu 3 Weckzeiten für die Uhr.

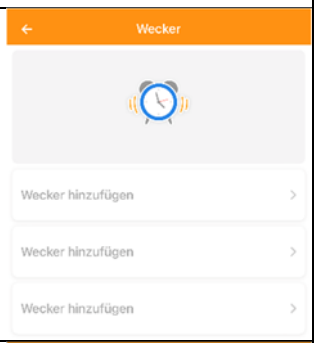

Benachrichtigung wenn Sie fallen / Sturzbenachrichtigung

Über einen G-Sensor im Tracker wird ein plötzlicher Sturz registriert. Folgende Möglichkeiten können eingestellt werden: Aktiv/inaktiv (Standard ist deaktiviert). Falls aktiviert, erhält die APP mittels Push Benachrichtigung eine Alarmmeldung.

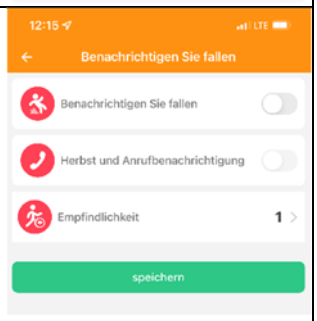

Anrufbenachrichtigung

Die Sturzbenachrichtigung erfolgt ebenfalls durch einen Anruf.

Empfindlichkeit

Hier stellen Sie die Empfindlichkeit des Sturzsensors ein.

LBS

Aktiviert/deaktiviert die Ortung über Mobilfunkmast. (Anmerkung: Sollte der Tracker nicht sofort ein ausreichendes GPS Signal empfangen startet die Ortung zunächst über LBS und zeigt Ihnen den Bereich des Mobilfunkmastes an, in dem sich der Tracker gerade befindet. Sobald ein GPS Signal zur Verfügung steht erfolgt dann die exaktere GPS Ortung.

Gerät per App ausschalten

Der Tracker kann - sobald eine SIM-Karte eingelegt ist und Verbindung zum Netzwerk besteht - nicht durch den Träger ausgeschaltet werden. Sie können den Tracker ausschließlich über die App hier fernabschalten.

Einstellungen umschalten
Hier können Sie die Wähltastatur als Menüpunkt im Trackermenü aktivieren oder deaktivieren.

Sprache

Wählen Sie Ihre App-Sprache

Zeitzone

Für Deutschland wählen Sie GMT+1:00h und für die Sommerzeit aktivieren Sie bitte das Sommerzeit-Symbol.

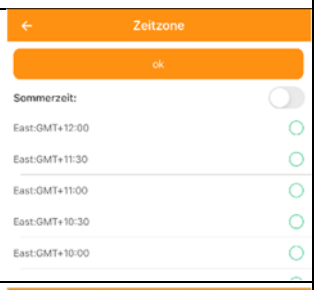

Nachtstromsparmodus

Durch Aktivieren dieser Funktion wird der Tracker in der Zeit von 22:00h bis 06:00h vom Netzwerk getrennt.

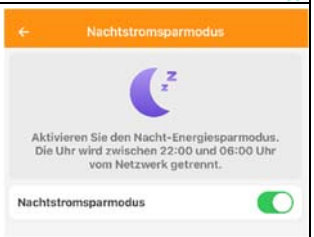

Zeitschaltautomatik

Festlegen einer Uhrzeit, zu der der Tracker täglich gestartet/heruntergefahren werden soll.

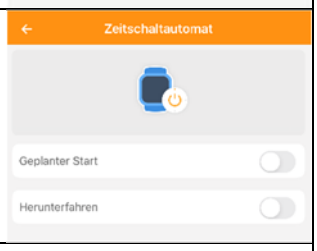

Geräteliste

Falls sie mehrere GeepMe Produkte nutzen, können Sie hier das jeweilige Gerät für die App aktivieren. Es lässt sich immer nur ein Gerät gleichzeitig mit der App bearbeiten. In der ersten Zeile finden Sie unter „Aktiv“ das Gerät, das gerade aktiv ist. Mit „Gerät hinzufügen“ können Sie weitere Produkte bei der App anmelden. Mit „Ändern“ können Sie dem Gerät einen beliebigen Namen zuweisen. Über „Gerät löschen“ können Sie ein Gerät aus der App entfernen.

Passwort ändern

Hier können Sie das App Login-Passwort ändern.

Nachrichten | Sprachnachrichten

In diesem Bereich können Sie Sprachnachrichten zwischen App und Tracker austauschen: Klicken Sie „Drücken & Sprechen“. Die App nimmt Ihre Sprachnachricht auf und schickt sie an

den Tracker. Die Sprachnachricht kann maximal 15 Sekunden lang sein. Durch kurzes Drücken der SOS Taste (mittlere Taste) auf dem Tracker kann die Nachricht abgehört werden. Bei Drücken des **Tastatursymbols** können sie ihre Textnachricht eingeben (max.15 Stellen lang). Anschließend auf „senden“ drücken	
	Wiederherstellen der Standardeinstellungen Alle Einstellungen werden auf Standard zurückgesetzt.
	Remote Neustart Systemneustart des Trackers über die App auslösen.
	Werbung entfernen Durch ein kostenpflichtiges Abonnement der Firma SeTracker können Sie eingeblendete Werbung entfernen und die App werbefrei benutzen.
	Konto löschen Löschen Ihres Benutzerkontos.

5.2 Karte

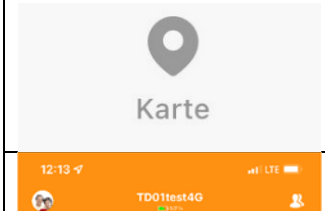

Menüpunkt **Karte (rechts unten)**

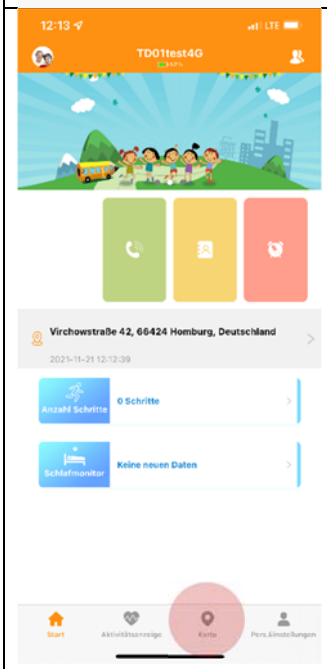

5.2.1 Umschalten zwischen Positions-anzeige des aktuellen Geräts und Übersichts-anzeige aller im Account angemeldeten Geräte auf der Karte

5.2.1 Tracker anrufen

5.2.2 Sprachnachricht an Tracker senden

5.2.3 Standort Tracker

5.2.4 Standort Smartphone

5.2.5 Ortung auslösen

5.2.6 Routenverlauf.

5.2.7 Geofence

Gerät: Durch klicken auf „Gerät“ wird die Position des Trackers in der Bildmitte zentriert. Hierüber können auch die Kartendaten neu geladen werden, falls sie kurzzeitig nicht verfügbar waren. Genauso wird die aktuellste Position des Trackers geladen, falls das Auto-Update nicht funktioniert.

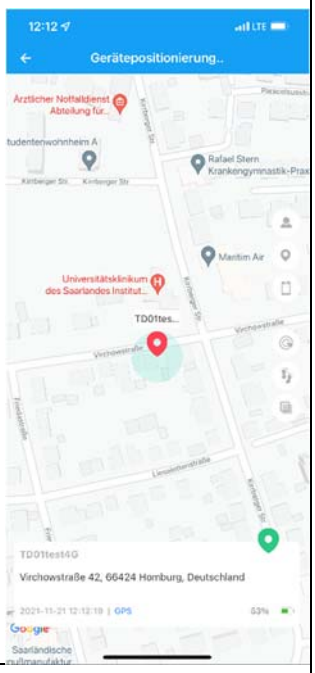

Orten: Durch Klicken auf „Lokalisieren“ startet die Positionsbestimmung, wobei für einen Zeitraum von 3 Minuten alle 10 Sekunden die Position bestimmt wird. Nach 3 Minuten geht die Uhr wieder in den Standardmodus. Man kann den Weg des Trackers auf der Karte verfolgen.

Bitte achten Sie auf die unterschiedlichen Farben, die Ihnen gleichzeitig die Art der Positionsbestimmung anzeigen, als auch einen Anhaltspunkt für die Genauigkeit der Positionsbestimmung liefern:

Ist das Positionssymbol rot, handelt es sich um eine GPS (Satelliten) Position, welche auf einige Meter genau ist.

Ist das Positionssymbol blau, wurde die Position wegen Abschattung der integrierten GPS-Antennen durch Mobilfunkpeilung ermittelt (LBS Position). Diese ist je nach Lage der Mobilfunkmasten zueinander auf einige hundert Meter bis 1 km genau.
Ist das Positionssymbol grün, dann handelt es sich um eine Netzwerkpeilung. Die Uhr hat zur Peilung die Daten eines in unmittelbarer Nähe befindlichen WLAN-Netzwerkes mitgenutzt. Die Peilung ist in ihrer Genauigkeit vergleichbar der GPS-Peilung.

5.2.2 Tracker anrufen / telefonieren

Geben Sie hier die Telefonnummer ihres Trackers an. Sie wird gespeichert und so lässt sich, aus der Kartenansicht heraus, die den Tracker unmittelbar anrufen.

5.2.1 Sprachnachricht an den Tracker senden

Geben Sie hier die Telefonnummer ihres Trackers an. Sie wird gespeichert und so lässt sich, aus der Kartenansicht heraus, die den Tracker unmittelbar anrufen.

5.2.3 Ortung auslösen

Sie lösen hier eine aktuelle Ortung des Trackers aus.

5.2.5 Standort Telefon

Hier wird Ihr aktueller Standort angezeigt.

5.2.6 Route

Im Routenverlauf können Sie die durch den Träger des Trackers zurückgelegte Strecke nachvollziehen. Sie erreichen den Routenverlauf, indem Sie in der Kartendarstellung auf das gezackte Ortungssymbol drücken. Wählen Sie dort dann das gewünschte Datum und die Zeitspanne aus. Wenn Sie nun auf Play drücken, werden alle von der Uhr besuchten Orte innerhalb dieser Zeitspanne im Zeitraffer abgespielt. Wenn Sie auf Orte drücken, erhalten Sie in der Karte alle im betreffenden Zeitraum besuchten Orte. Wenn Sie hier LBS deaktivieren, werden ihnen ausschließlich Positionsdaten angezeigt, die mit dem metergenauen GPS bestimmt wurden. Alle Positionsdaten, die über Mobilfunkpeilung (LBS) ermittelt wurden, werden dabei ausgeblendet.

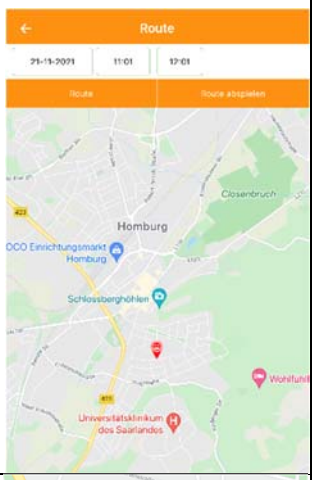

5.2.7 ZONE – Geofence

Legen Sie hier einen Sicherheitsradius um z.B. Ihren Wohnort fest. Verlässt der Tracker den Sicherheitsbereich wird eine Nachricht an die App gesendet. Der kleinstmögliche Radius für den Sicherheitsbereich ist 200m. Sie müssen zuerst einmal mit dem Finger auf das Display tippen, um das Zentrum des Sicherheitsbereiches festzulegen. Danach wählen Sie den Radius aus und drücken auf „Speichern“.

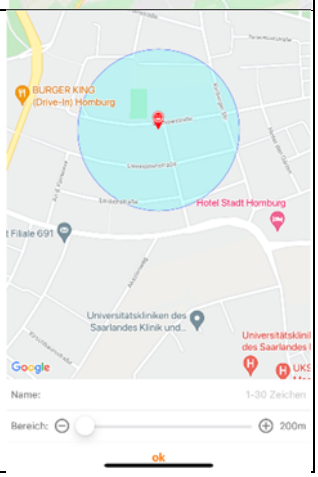

6. Fehlersuche

Falls eine Verbindung zum Server nicht möglich ist oder in der App der Tracker als offline angezeigt wird prüfen Sie bitte folgende Punkte:

1. Die eingesetzte SIM-Karte sollte eine GSM SIM-Karte sein. Es werden keine CDMA SIM-Karten unterstützt.
2. Der Tracker muss Mobilfunk-Empfang haben.
3. Die SIM-Karte muss in der Lage sein, mobile Daten zu unterstützen und über genügend Guthaben verfügen. Sie muss mindestens 2G kompatibel sein. Der Tracker kann nur 2G Daten verarbeiten.
4. Die Server Parameter müssen korrekt sein. Überprüfen Sie in der App unter *Persönliche Einstellungen* > *Geräteliste* die ID des aktiven Gerätes. Die aktive ID in der App muss die gleiche sein, wie die auf der Rückseite des Gerätes oder der Verpackung. Das Gerät muss eingeschaltet und eine SIM-Karte eingelegt sein.
5. Falls Neu-Einstellungen in der App trotz der Schritte 1-4 nicht an den Tracker gesendet werden können schalten Sie diesen mit Hilfe der Fernabschaltung aus. Verlassen Sie jetzt die App über *Persönliche Einstellungen* > *Exit.* Starten Sie nun den Tracker neu über die Power-Taste und melden sich dann erneut bei der App an. Der Tracker sollte nun alle Eingaben akzeptieren.

Es gibt 2 Bedingungen, unter denen eine Registrierung nicht möglich ist:

1. Die Geräte ID existiert nicht oder ist bereits registriert worden. In diesem Fallwenden Sie sich bitte an uns.
2. Wenn der Kontoname bereits verwendet wurde, verwenden Sie bitte einen anderen.

Wir verbessern unsere Produkte ständig. Wir behalten uns deshalb vor, diese Anleitung kurzfristig zu ändern!

7. Datenschutzerklärung

Alle ihre Daten werden ebenso wie die generierten und gespeicherten Positionsdaten des Trackers ausschließlich für den fehlerfreien Betrieb des Gerätes verarbeitet. Keine dieser Daten werden an daran unbeteiligte Dritte weitergegeben. Mit der Benutzung des Trackers stimmen Sie dieser Erklärung zu.

8. Haftungsausschluss

Alle technischen Angaben und Beschreibungen in dieser Bedienungsanleitung wurden mit größter Sorgfalt erstellt. Wir weisen darauf hin, dass weder eine juristische Verantwortung noch irgendeine Haftung für jedwede Folgen, die auf fehlerhafte Angaben zurückgeführt werden, übernommen wird. Die Beschreibungen und Bilder können sich jederzeit im Sinne des technischen Fortschritts ändern. GEEPME behält sich das Recht vor jederzeit und ohne vorherige Ankündigung Änderungen an den Produkten und an der Bedienungsanleitung vorzunehmen. Es wird keine Garantie für die Vollständigkeit und die inhaltliche Richtigkeit des Dokumentes übernommen. Für Mitteilung eventueller Fehler oder Ungenauigkeiten sind wir jederzeit dankbar.

Bitte beachten Sie:

Die korrekte Funktion des Trackers– insbesondere der Ortungsfunktion – ist maßgeblich abhängig von der am Verwendungsort vorliegenden Mobilfunknetz- bzw. GPS-Versorgung. Diese kann sehr stark variieren aufgrund der Versorgungstruktur und den geographischen Gegebenheiten. Für daraus resultierende Ungenauigkeiten und Fehler in der Ortung des Trackers können wir leider keine Haftung übernehmen.

8. Sicherheitshinweise

Um den sicheren Betrieb dieses Produkts zu gewährleisten und Gefahren für Sie, Ihr Kind und anderen Personen auszuschließen, beachten Sie folgende Sicherheitshinweise:

- Laden Sie dieses Produkt ausschließlich mit dem mitgelieferten USB-Ladekabel. Nicht für das Produkt geeignete Ladegeräte wie z.B. Schnellladegeräte können dieses beschädigen oder sogar Brände verursachen!
- Das USB-Netzteil ist nicht für den gewerblichen Bereich vorgesehen. Es muss - wie die Uhr/der Tracker - auch vor Schmutz, Feuchtigkeit und Hitze geschützt werden. Setzen Sie das Netzteil und die Uhr/den Tracker weder direkter Sonneneinstrahlung noch Feuer oder anderen Hitzequellen aus, um das Risiko eines Brandes auszuschließen.
- Laden Sie das Netzteil und die Uhr/den Tracker niemals in feuchter Umgebung oder in der Nähe von Wasser – es besteht die Gefahr eines Stromschlages! Das Laden der Uhr/des Trackers ist nur im Haus erlaubt und nicht im Freien!
- Sollte die Uhr/der Tracker oder das Ladegerät Feuchtigkeit ausgesetzt worden sein, nehmen Sie die Uhr/den Tracker und/oder Netzteil unverzüglich und für immer außer Betrieb. Beachten Sie die Betriebstemperaturen von -10 bis +40°C.
- Versuchen Sie niemals die Uhr/den Tracker oder das Ladegerät selbstständig zu trocknen, zu öffnen oder zu reparieren oder gar zu zerschlagen. Bei beschädigten Anschlüssen, zerbrochenem oder beschädigtem Gehäuse der Uhr/des Trackers oder des Ladegerätes stellen Sie die Verwendung unverzüglich ein. Sollten sich Teile des Ladegerätes bei einem Defekt noch in der Steckdose befinden, versuchen Sie niemals diese zu entfernen, bevor die Sicherung der Steckdose gezogen wurde. Im Zweifel ziehen Sie bitte immer einen Elektrofachmann zu Rate! Beachten Sie die auf dem Netzteil angegeben Grenzwerte! Es darf nur innerhalb dieser Grenzwerte betrieben werden. Es eignet sich insbesondere nicht zum Laden anderer elektronischer Geräte wie Smartphones, etc.
- Laden Sie die Uhr/den Tracker niemals während diese(s) getragen wird!
- Das Laden und das Bedienen des Ladegerätes und des Ladekabels ist ausschließlich Erwachsenen erlaubt! Lithium-Polymer Akkus können sich bei einem technischen Fehler durch Überladung entzünden! Es besteht Explosions- oder Kurzschluss Gefahr.
- Die Steckdose für das Netzteil muss sich an einem leichtzugänglichen Ort befinden. Laden Sie die Uhr/den Tracker nicht unbeaufsichtigt und nie im Schlaf- oder Kinderzimmer.
- Zeigen Sie Ihrem Kind, wie man die Uhr im Notfall schnell auszieht. Die Uhr darf nachts im Schlaf nicht getragen werden!
- Zur Reinigung der Uhr/des Trackers verwenden Sie ein trockenes – maximal handfeuchtes – Tuch. Verwenden Sie keinesfalls aggressive Flüssigkeiten oder andere Reinigungsmittel! Sollten sich die Abdeckungen der Uhr/des Trackers lösen, darf das Produkt nicht mehr genutzt werden, da Feuchtigkeit eindringen kann. Senden Sie das Produkt in diesem Fall an unseren Kundenservice, damit die Abdeckungen umgehend ersetzt werden können.
- Wasser kann die Uhr/den Tracker und den Lithium-Polymer Akku zerstören.
- Setzen Sie das Produkt keiner dauerhaften Sonneneinstrahlung aus. Dies könnte die Funktion der Uhr/des Trackers beeinträchtigen oder das Produkt beschädigen.
- Lassen Sie im Packungsinhalt befindliche Kleinteile nicht achtlos liegen. Diese könnten von Kleinkindern eingeatmet oder verschluckt werden! Es besteht u.a. Erstickungsgefahr!
- Nehmen Sie die Uhr/den Tracker nicht auseinander. Nehmen Sie keine Veränderungen an dem Produkt vor. Durch unsachgemäße Reparaturen können erhebliche Gefahren für den Benutzer entstehen. Lassen Sie Reparaturen nur durch unseren Kundenservice durchführen! Der Akku ist fest in der Uhr verbaut und kann und darf nicht selbst ausgetauscht werden. Bei Schäden am Akku jeglicher Art (z.B. Akku bläht sich sichtbar auf) nehmen Sie das Produkt umgehend außer Betrieb und wenden sich an unseren Kundendienst.
- Lassen Sie das Produkt nicht fallen und schützen Sie dieses vor Stößen.
- Der volle Funktionsumfang ist nur innerhalb des Sendebereichs des von Ihnen gewählten Netzanbieters möglich. Außerhalb dieses Bereichs kann das Produkt weder geortet werden, noch kann der Nutzer

Notrufe absetzen. Sollten Sie dieses Produkt außerhalb Deutschlands verwenden wollen, kontaktieren Sie vorher ihren Mobilfunkanbieter bezüglich der Verfügbarkeit der nötigen Netzdienste!

- Die Kartendienste und App-Dienste werden nicht von GeepMe bereitgestellt, sondern obliegen der Firma „Se Tracker“. Die ständige Verfügbarkeit kann daher durch uns nicht garantiert werden.
- Wir empfehlen, für die App aus Sicherheits- und Datenschutzgründen ein komplexes Passwort (Groß- und Kleinbuchstaben, Zahlen, Sonderzeichen etc.) zu verwenden.

9. Konformität

Hiermit erklärt die Firma BS Electronics GbR, GeepMe Europe, dass der Funkanlagentyp TD01-4G der Richtlinie 2014/53/EU entspricht. Der vollständige Text der EU-Konformitätserklärung ist verfügbar unter E-Mail: info@geepme.eu.

Gerät nicht im Hausmüll entsorgen! Dieses Gerät entspricht der EU-Richtlinie über Elektronik- und Elektro-Altgeräte Altgeräteverordnung und darf daher nicht im Hausmüll entsorgt werden. Sie sind gesetzlich dazu verpflichtet das Gerät getrennt vom Hausmüll zu entsorgen. Informationen zu kommunalen Sammelstellen, die Altgeräte kostenlos entgegennehmen erhalten Sie bei Ihrer Gemeinde- oder Stadtverwaltung. Entsorgen Sie die Verpackung sortenrein. Nutzen Sie dafür die örtlichen Möglichkeiten zum Sammeln von Papier, Pappe und Leichtverpackungen.

Hersteller: BS Electronics GbR, Virchowstr. 40, 66424 Homburg/Saar – Deutschland, www.geepme.de

Netzfunktionalität: GSM 900 MHz (32,10-32,25 dBm) / DCS 1800 MHz (28,9-29,10 dBm), (4G) LTE FDD B1 B2 B3 B4 B5 B7 B20 (max. 1,82 dBm)

Information gemäß § 4 Abs. 4 Elektrogesetz: Dieses Produkt enthält einen fest eingebauten Lithium Polymer Akku. Zum Entfernen des Akkus die Uhr vom Strom trennen und den Gehäusedeckel der Rückseite lösen. Den darunter befindlichen entladenen Akku durch Trennen der beiden Kabelverbindungen entfernen. Das Gerät und der Akku können jetzt getrennt entsorgt werden.

10.

Elektro- und Elektronikgeräte

Informationen für private Haushalte

Das Elektro- und Elektronikgerätegesetz (ElektroG) enthält eine Vielzahl von Anforderungen an den Umgang mit Elektro- und Elektronikgeräten. Die wichtigsten sind hier zusammengestellt.

1. Getrennte Erfassung von Altgeräten

Elektro- und Elektronikgeräte, die zu Abfall geworden sind, werden als Altgeräte bezeichnet. Besitzer von Altgeräten haben diese einer vom unsortierten Siedlungsabfall getrennten Erfassung zuzuführen. Altgeräte gehören insbesondere nicht in den Hausmüll, sondern in spezielle Sammel- und Rückgabesysteme.

2. Batterien und Akkus sowie Lampen

Besitzer von Altgeräten haben Altbatterien und Altakkumulatoren, die nicht vom Altgerät umschlossen sind, sowie Lampen, die zerstörungsfrei aus dem Altgerät entnommen werden können, im Regelfall vor der Abgabe an einer Erfassungsstelle vom Altgerät zu trennen. Dies gilt nicht, soweit Altgeräte einer Vorbereitung zur Wiederverwendung unter Beteiligung eines öffentlich-rechtlichen Entsorgungsträgers zugeführt werden.

3. Möglichkeiten der Rückgabe von Altgeräten

Besitzer von Altgeräten aus privaten Haushalten können diese bei den Sammelstellen der öffentlich-rechtlichen Entsorgungsträger oder bei den von Herstellern oder Vertreibern im Sinne des ElektroG eingerichteten Rücknahmestellen unentgeltlich abgeben.

Rücknahmepflichtig sind Geschäfte mit einer Verkaufsfläche von mindestens 400 m² für Elektro- und Elektronikgeräte sowie diejenigen Lebensmittelgeschäfte mit einer Gesamtverkaufsfläche von mindestens 800 m², die mehrmals pro Jahr oder dauerhaft Elektro- und Elektronikgeräte anbieten und auf dem Markt bereitstellen. Dies gilt auch bei Vertrieb unter Verwendung von Fernkommunikationsmitteln, wenn die Lager- und Versandflächen für Elektro- und Elektronikgeräte mindestens 400 m² betragen oder die gesamten Lager- und Versandflächen mindestens 800 m² betragen. Vertreiber haben die Rücknahme grundsätzlich durch geeignete Rückgabemöglichkeiten in zumutbarer Entfernung zum jeweiligen Endnutzer zu gewährleisten.

Die Möglichkeit der unentgeltlichen Rückgabe eines Altgerätes besteht bei rücknahmepflichtigen Vertreibern unter anderem dann, wenn ein neues gleichartiges Gerät, das im Wesentlichen die gleichen Funktionen erfüllt, an einen Endnutzer abgegeben wird. Wenn ein neues Gerät an einen privaten Haushalt ausgeliefert wird, kann das gleichartige Altgerät auch dort zur unentgeltlichen Abholung übergeben werden; dies gilt bei einem Vertrieb unter Verwendung von Fernkommunikationsmitteln für Geräte der Kategorien 1, 2 oder 4 gemäß § 2 Abs. 1 ElektroG, nämlich „Wärmeüberträger", „Bildschirmgeräte" oder „Großgeräte" (letztere mit mindestens einer äußeren Abmessung über 50 Zentimeter). Zu einer entsprechenden Rückgabe-Absicht werden Endnutzer beim Abschluss eines Kaufvertrages befragt. Außerdem besteht die Möglichkeit der unentgeltlichen Rückgabe bei Sammelstellen der Vertreiber unabhängig vom Kauf eines neuen Gerätes für solche Altgeräte, die in keiner äußeren Abmessung größer als 25 Zentimeter sind, und zwar beschränkt auf drei Altgeräte pro Geräteart.

4. Datenschutz-Hinweis

Altgeräte enthalten häufig sensible personenbezogene Daten. Dies gilt insbesondere für Geräte der Informations- und Telekommunikationstechnik wie Computer und Smartphones. Bitte beachten Sie in Ihrem eigenen Interesse, dass für die Löschung der Daten auf den zu entsorgenden Altgeräten jeder Endnutzer selbst verantwortlich ist.

5. Bedeutung des Symbols „durchgestrichene Mülltonne"

Das auf Elektro- und Elektronikgeräten regelmäßig abgebildete Symbol einer durchgestrichenen Mülltonne weist darauf hin, dass das jeweilige Gerät am Ende seiner Lebensdauer getrennt vom unsortierten Siedlungsabfall zu erfassen ist.

Hersteller-Informationen gemäß § 18 Abs. 4 ElektroG
BS-Electronics GbR, Virchowstr. 40, 66424 Homburg/Saar